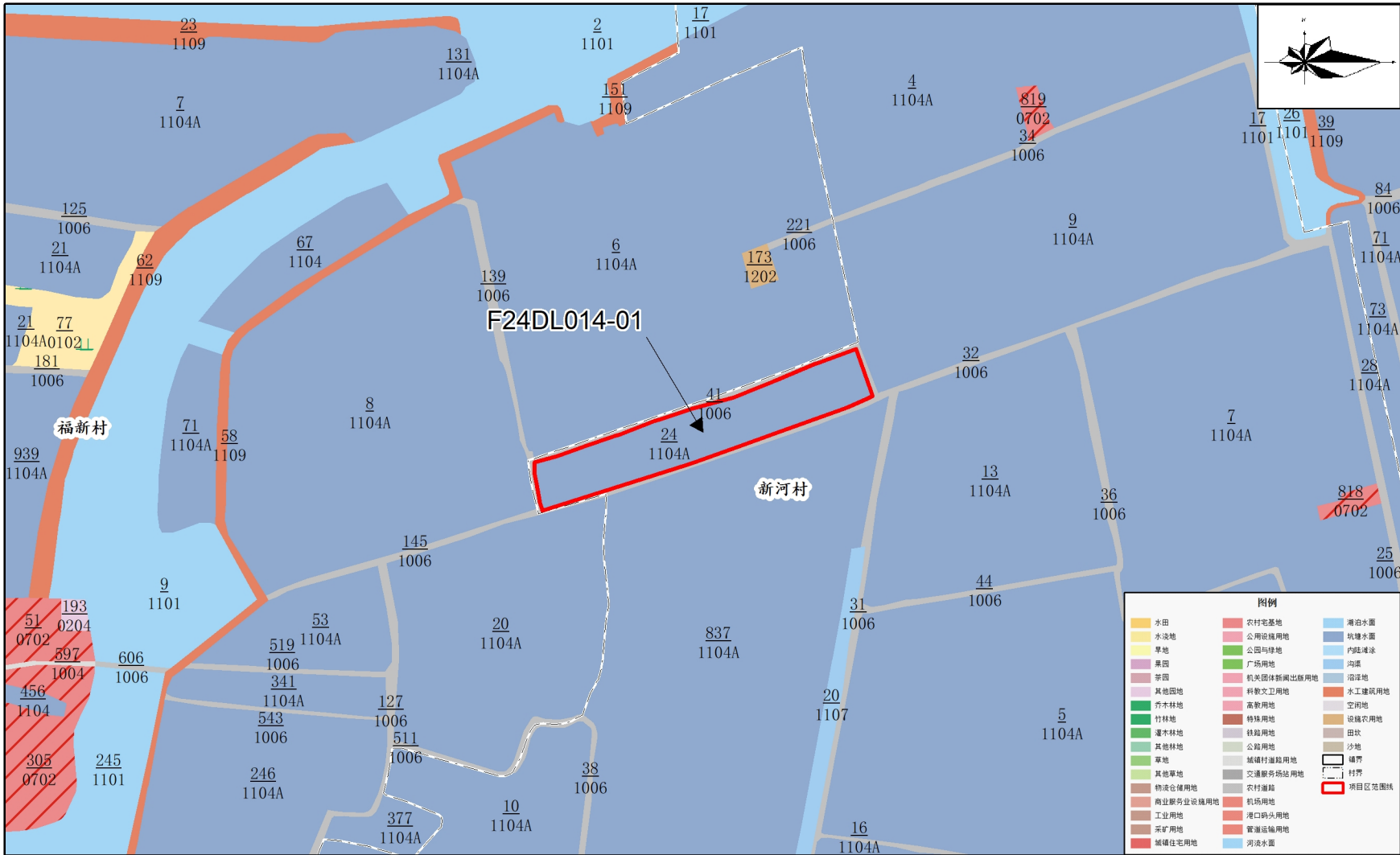


# 附图1-1

# 南渡镇新河村土地复垦项目现状图 (F24DL014)

图幅号: H50H26172

比例: 1: 5000

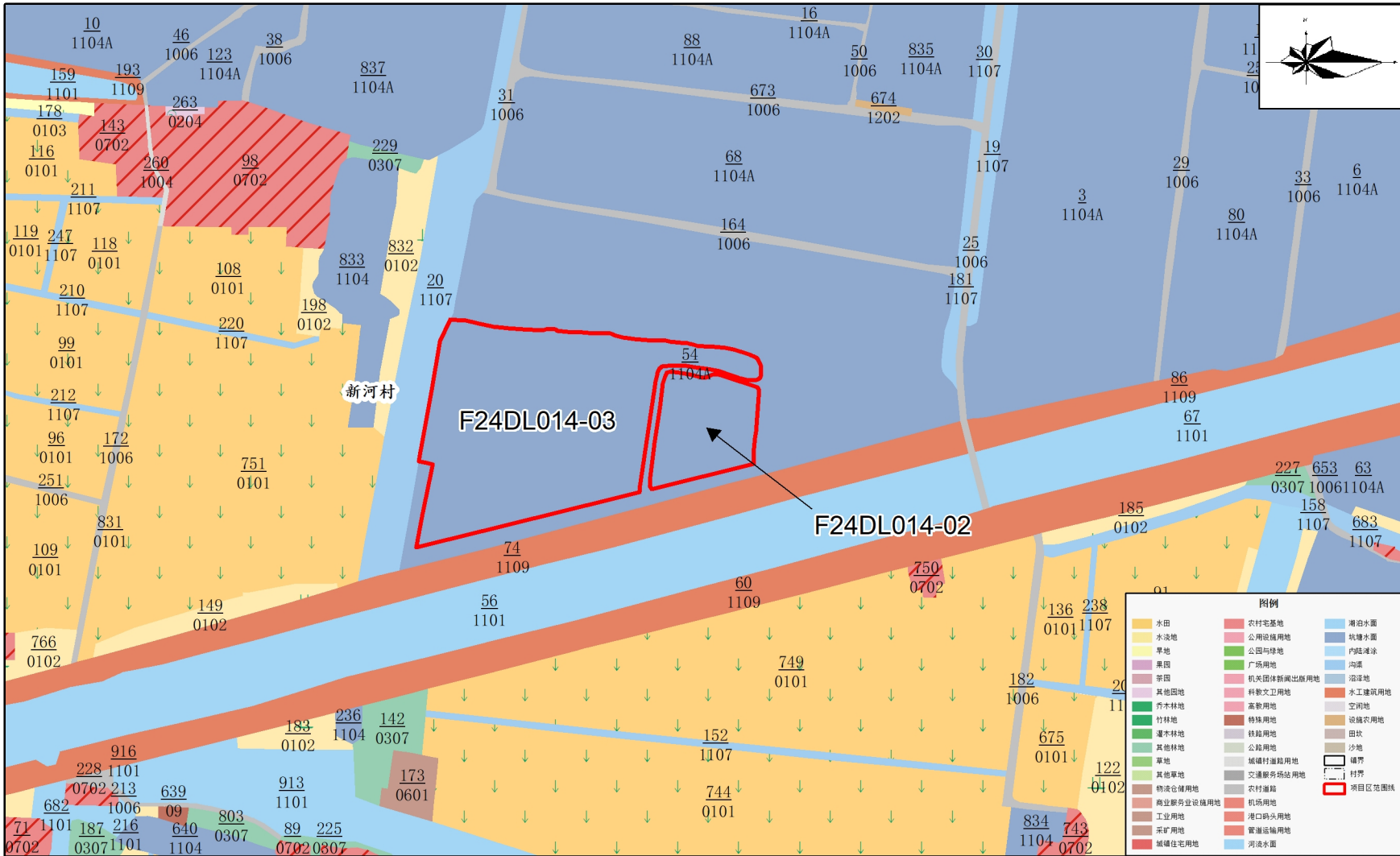


# 附图1-2

# 南渡镇新河村土地复垦项目现状图 (F24DL014)

图幅号: H50H26172

比例: 1: 5000



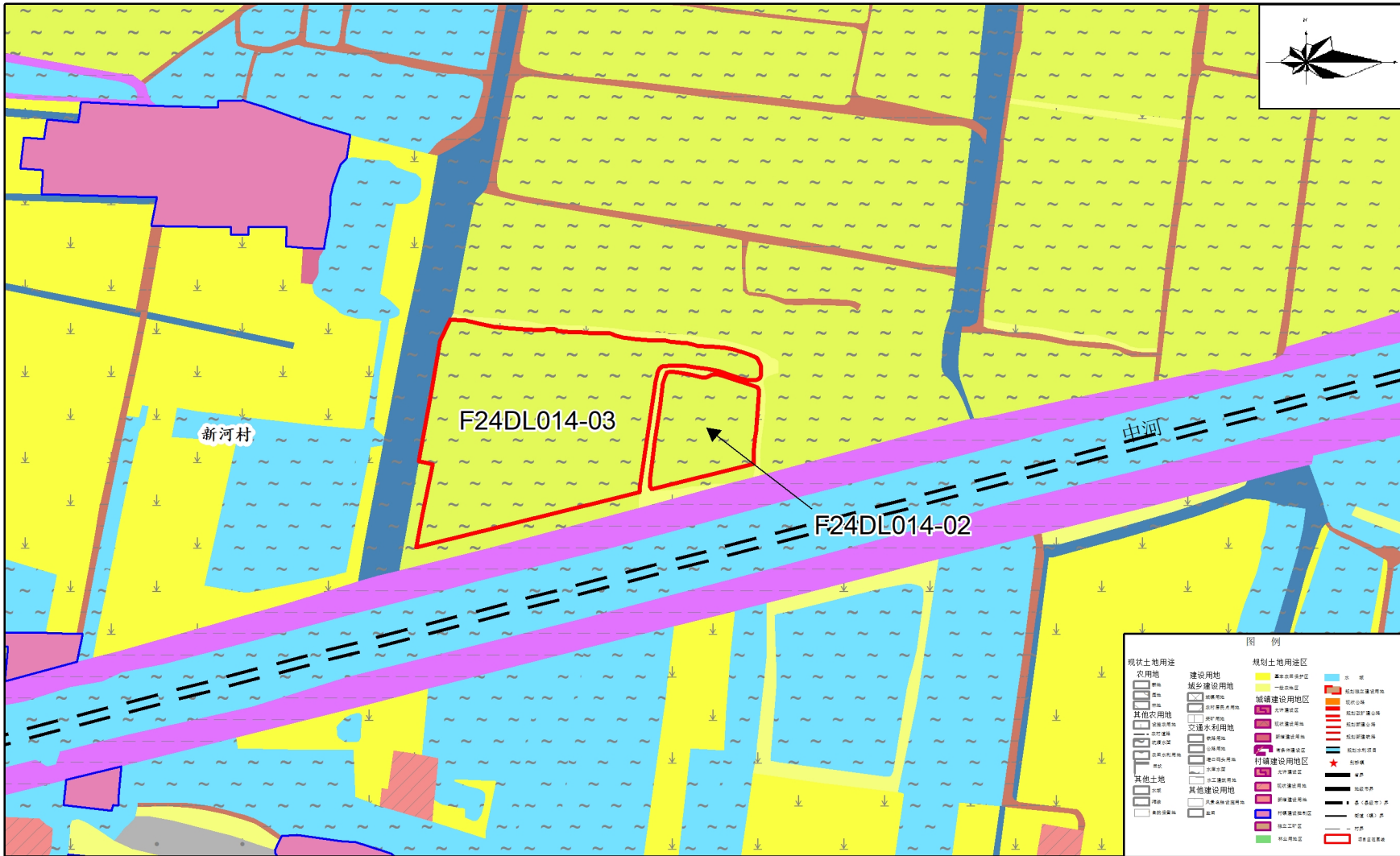


附图2-2

2023年度溧阳市预支空间规模指标落图上图方案局部图 (F24DL014)

图幅号: H50H26172

比例: 1: 5000

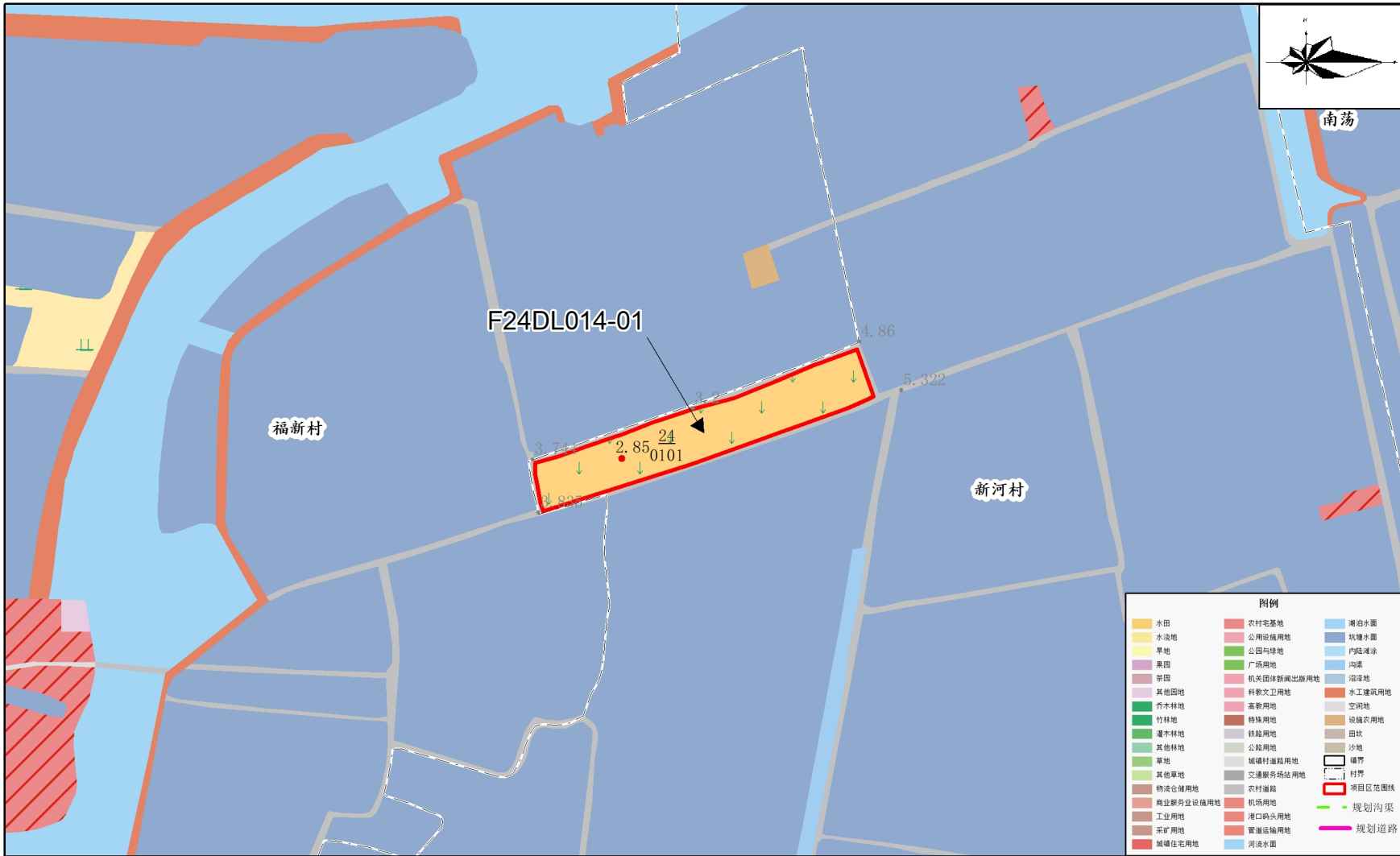


# 附图3-1

# 南渡镇新河村土地复垦项目规划图 (F24DL014)

图幅号: H50H26172

比例: 1: 5000

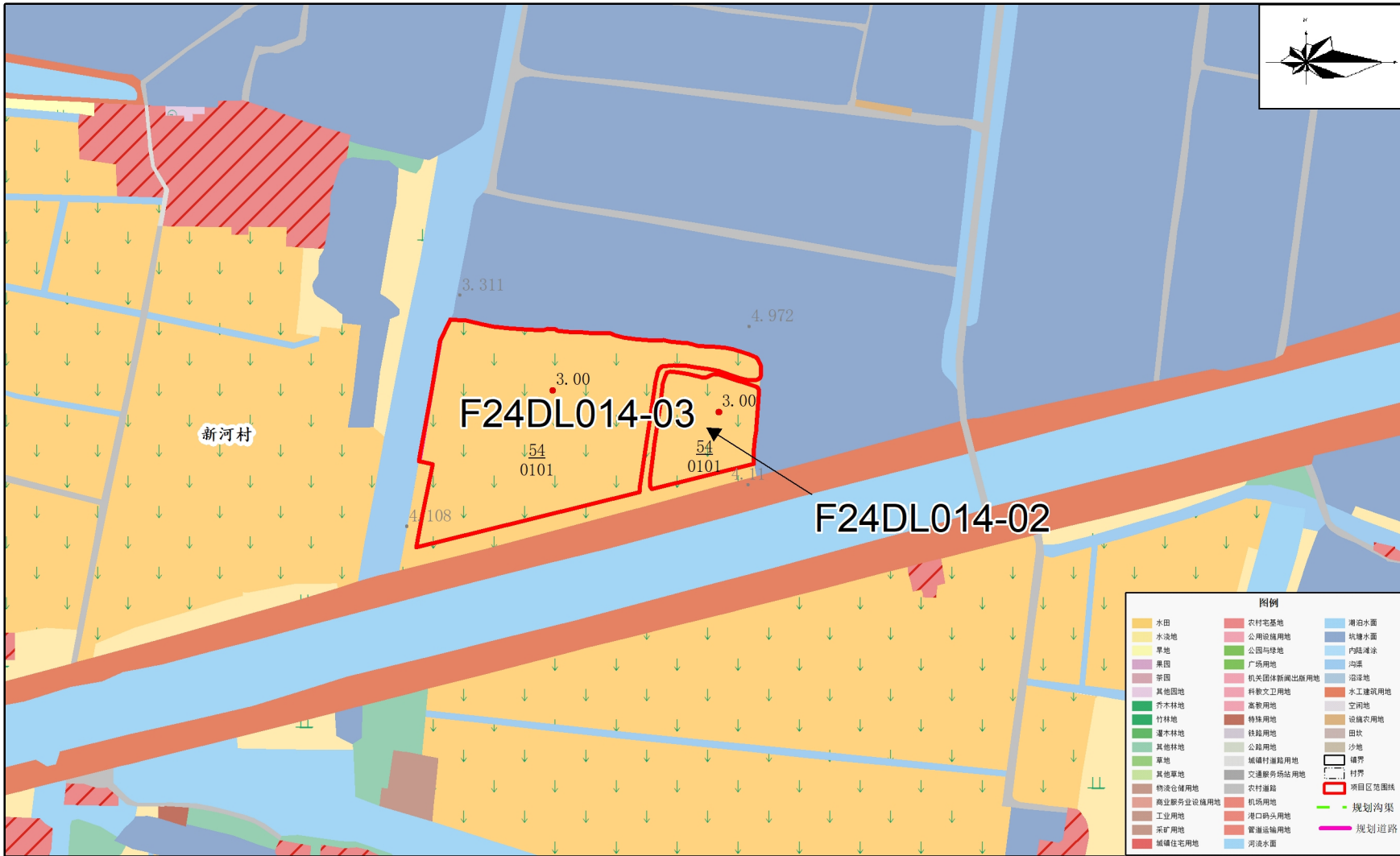
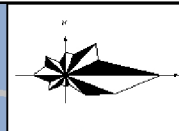


# 附图3-2

# 南渡镇新河村土地复垦项目规划图 (F24DL014)

图幅号: H50H26172

比例: 1: 5000



图例

水田	农村宅基地	塘田水面
水浇地	公用设施用地	坑塘水面
旱地	公园与绿地	内河滩涂
果园	广场用地	沟渠
茶园	机关团体新闻出版用地	沼泽地
其他园地	科教文卫用地	沿滩地
齐木林地	宗教用地	水工建筑用地
竹林地	高教用地	空地
灌木林地	特殊用地	设施农用地
其他林地	铁路用地	田坎
草地	公路用地	沙地
其他草地	城镇村道路用地	村旁
物流仓储用地	交通服务场站用地	项目区范围线
商业服务业设施用地	农村道路	规划沟渠
工业用地	机场用地	规划道路
采矿用地	港口码头用地	
城镇住宅用地	管道运输用地	
	河流水面	

# 附图4-1

图幅号: H50H26172

# 南渡镇新河村土地复垦项目影像图 (F24DL014)

比例: 1: 5000



# 附图4-2

图幅号: H50H26172

# 南渡镇新河村土地复垦项目影像图 (F24DL014)

比例: 1: 5000

